

województwo: łódzkie  
powiat: wieluński  
gmina: Wieluń  
**obiętki KADŁUB - dz. 51**

# MAPA DO CELÓW PROJEKTYWNYCH

skala 1:500

## Z geodezyjną inwentaryzacją urządzeń podziemnych

Mapę niniejszą opracowano na podstawie mapy sytuacyjno-wysokościowej 1:1000, nr sekcji 131.414.231,232

uzupełnionych pomiarem wykonanym w sierpniu 2009 r. Granice dziedek są zgodne ze stanem użytkowania na gruncie.

układ współrzędnych "1965"

poziom odniesienia "Kronstadt"

stan aktualny na dzień 27 sierpnia 2009 r.

Wieluń, dnia 3 września 2009 r.

KIEROWNIK ROBOTY  
GEODETŹ UPRAWNIONY  
Powiatowy M. St. B nr 8556  
  
Mariusz Kozłowski  
nr ks. rob.: 62/2009


nr ks. rob.: 62/2005

Projektowane obiekty budowlane – ZUDP Wieliczka			
Projektowany obiekt	Nr zapisu/decyzji	Data	Podpis
ZŁAZ, DZIENIAW, PROJEKTOWY WIEŻA, DN 2008-08-09 PODPIS <i>Wieliczka</i>		WIEŻA, DN 2008-08-09 PODPIS <i>Wieliczka</i>	

UMiGt, nie wykazuje się istnieniu w terenie innych przewodów, o których brak informacji; wynika z zaskłości historycznych lub niedopełnienia przepisów zgłoszenia do inwentaryzacji (Ustawa: Prawo geodezyjne i kartograficzne z 17.05.1989 r. i.t.).










- Dz. U. 240 poz. 2027).

SZKIC LOKALIZACJI skala 1:25000


[illegible]

Matryca nr 628/2009



LITEROGRA	
	liniatura poligraficilor numerice
	grima / numeris / dactile
	urkavensko pletu kosti bejovane pletu gr 5cm
	litavensko pletu kosti bejovane duram gr 5cm
	mojavensko omlino kosti bejovane gr 5cm
	mojavensko urkavensko kosti bejovane gr 5cm
	uprilo drve
	proi opozitne
	mozavensko drve

[illegible]

<div> <div>  </div> <div> <b>PRACOWNIA PROJEKTOWA</b> </div> </div>		9 8 - 3 0 0    w i e l u n ul. Świętej Barbary 26 m. Łódź, 04-3 / 8439341 tel. kom. 506 151165
Stanowisko projektanta:	PRACZKA PROJEKCIJA	
Adres inwestycji:	Łódź, ul. 22, m. 51, gm. Wieluń	
Obiekt:	OŚMIETNIENIE TERENU	
Inwestor:	Genio Wielka, P.K. Wielkopolski	
Nazwa projektu:	PROJEKT ZAGOSPODAROWANIA TERENU	
FUNKCJA:	m. ujęciowej, 2200	podpis
Projektant:	mgr inż. MACIEJ WOLTERSKI spec. inż. elekt. upr. 04/001/21474/14 2200 100/01/2148/02	
Sygn. 1-500	Data opracowania: 05.2009	Nr projektu: E1